LÄNGSSCHNITT 1 : 100

IN STRASSENACHSE

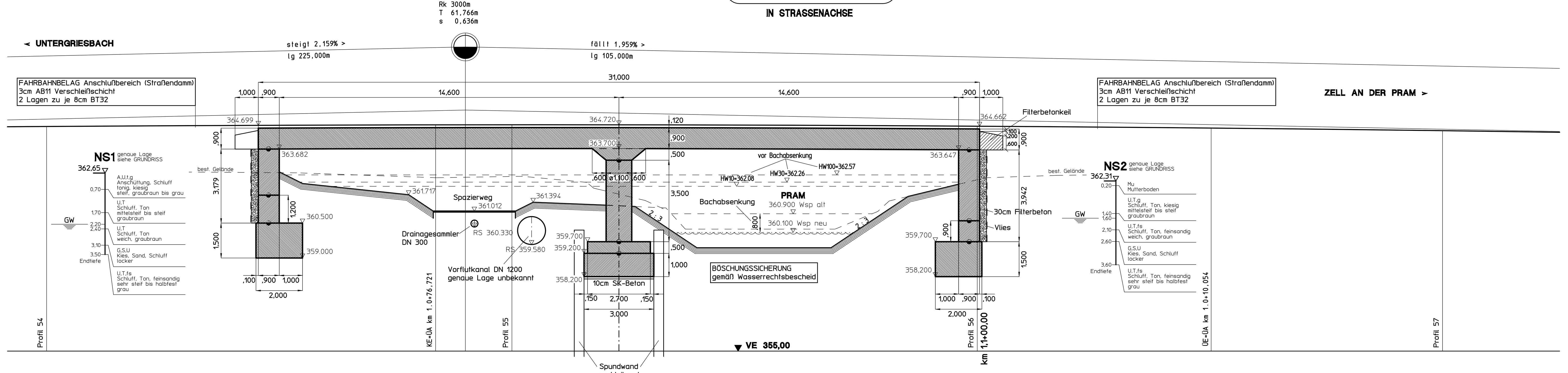

GRUNDRISS 1 : 100

■ BE = Brückenentwässerung
⊕ AE = Abdichtungsentwässerung e 3,00m

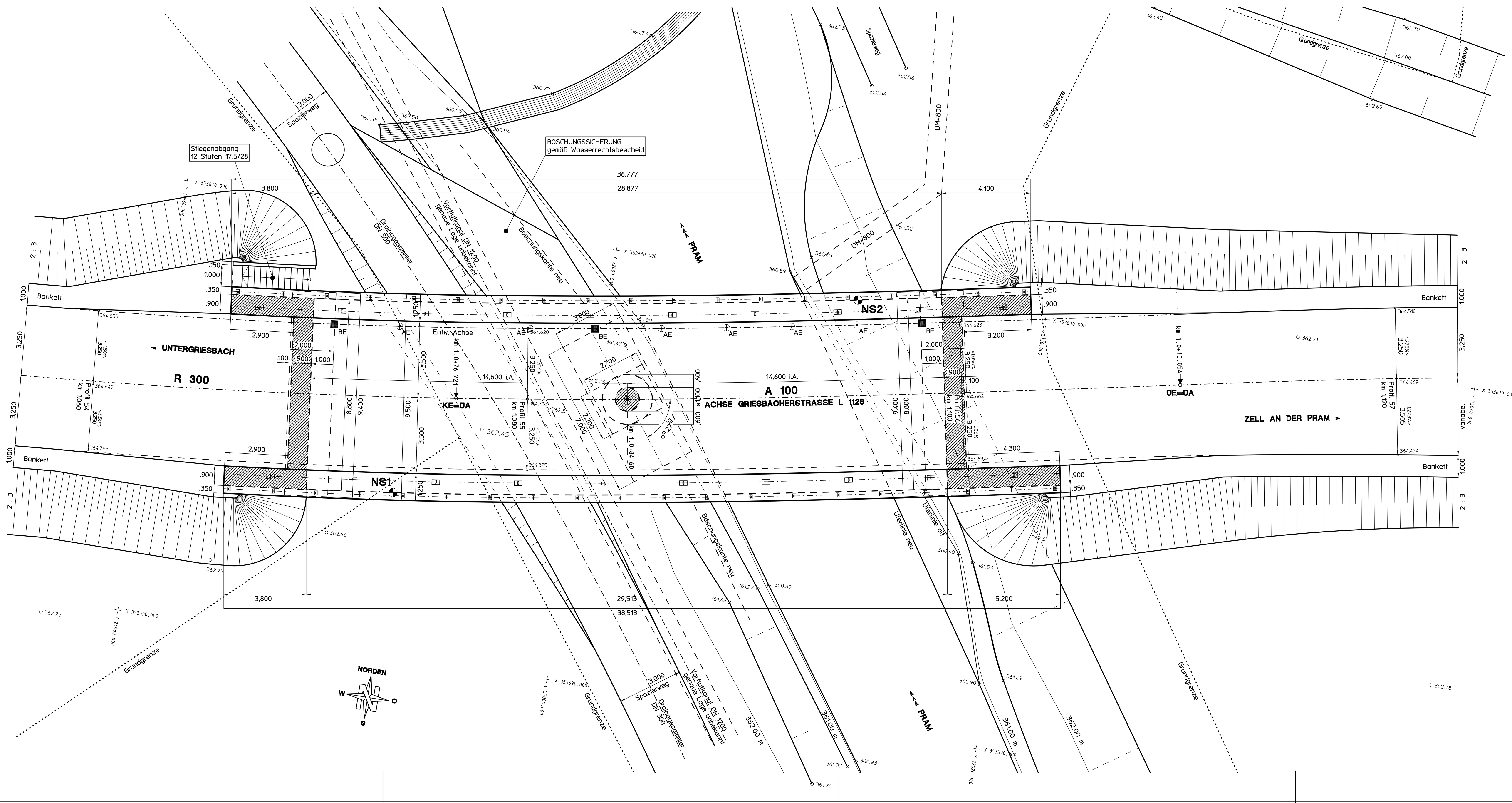

ANSICHT 1 : 100

WIDERLAGER ZELL AN DER PRAM

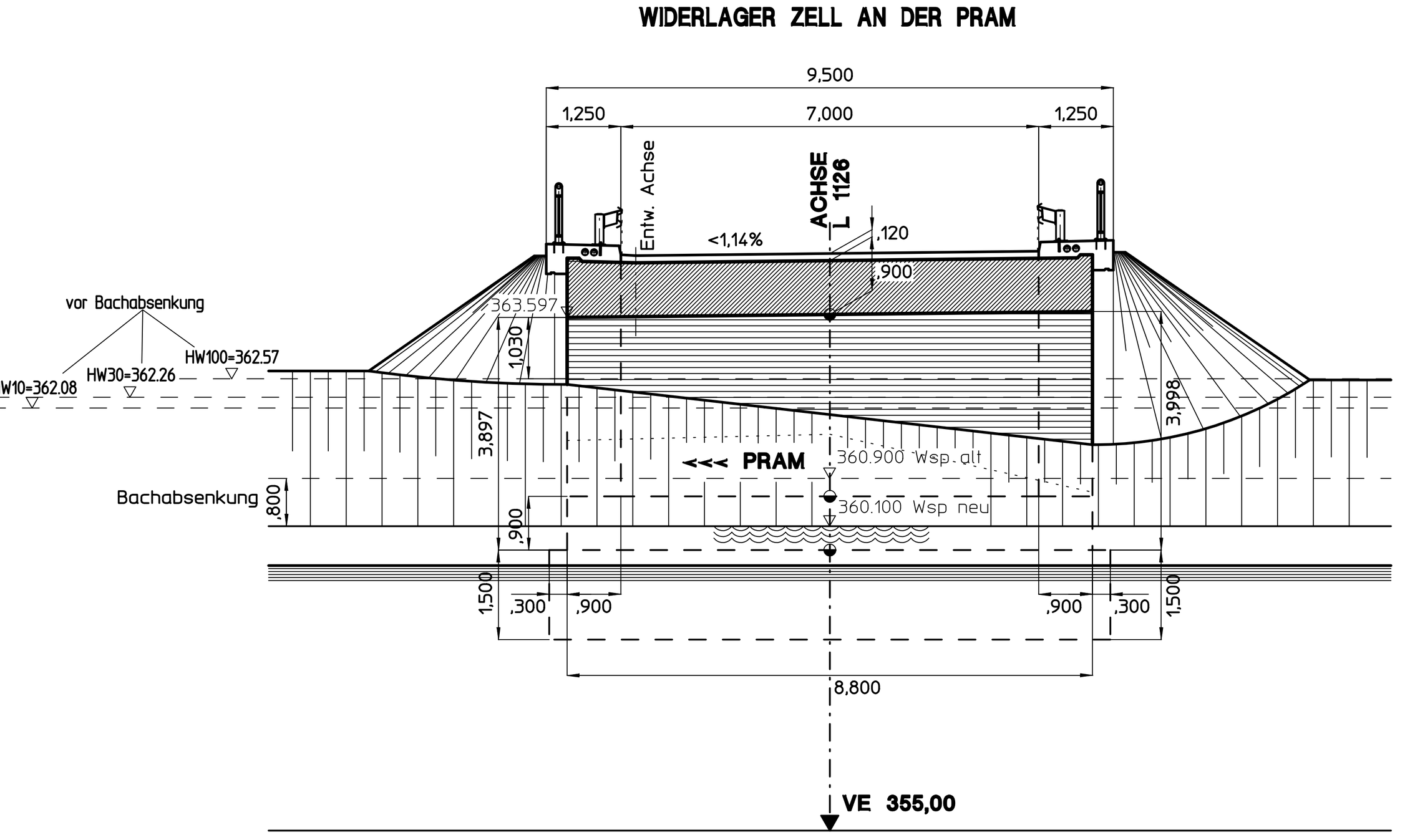

QUERSCHNITT 1 : 50

TRAGWERK

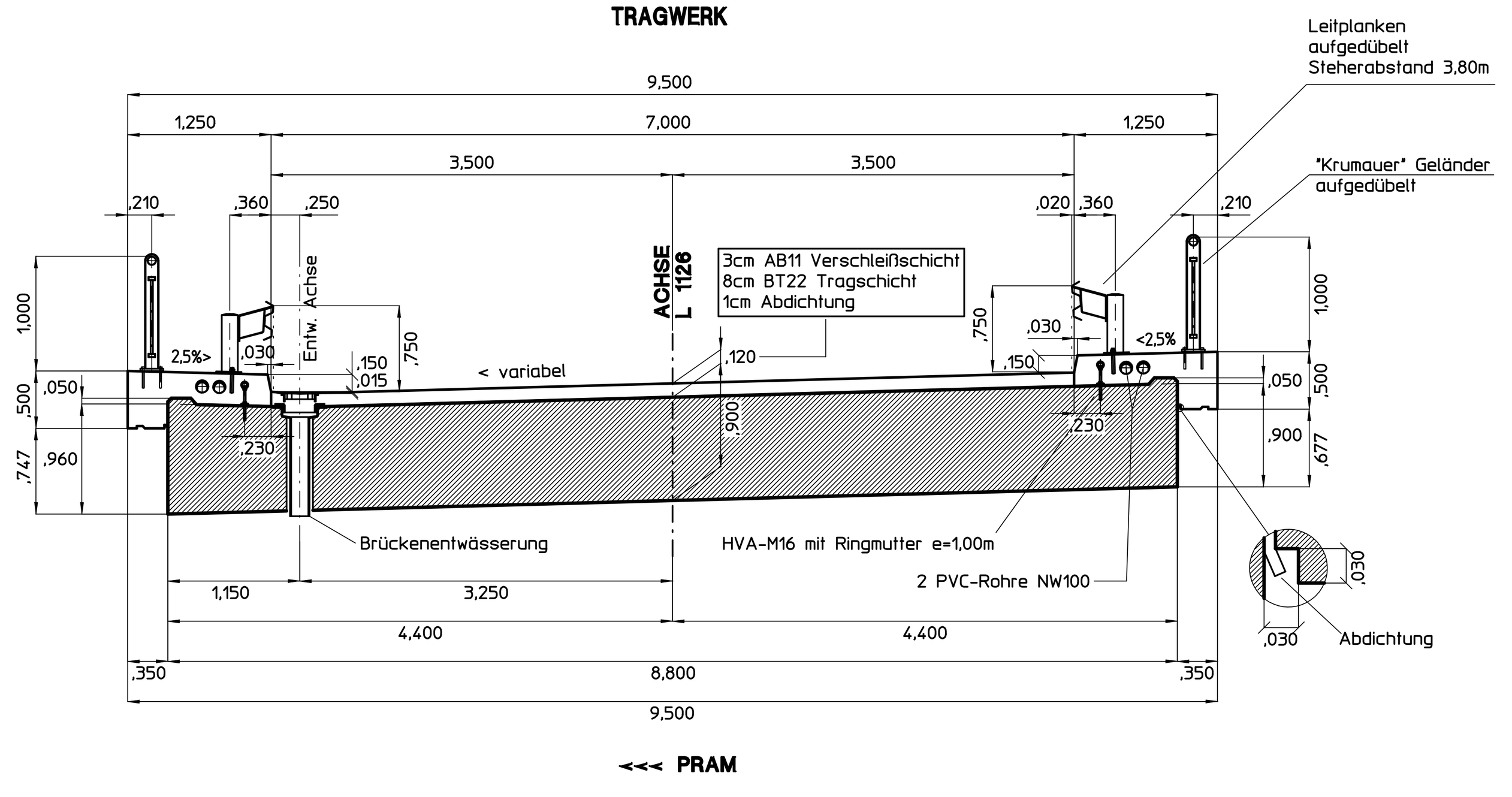

BAUTEIL	BETONSORTEN	KONS	BETOND.
FUNDAMENTE WIDERLAGER	C16/20/X0/GK32	F38	4,0cm
GRÜNDUNGSKÖRPER STÜTZE	C25/30/GK32/B2	F45	4,0cm
UNTERLAGSBETON 10cm	X0/GK32	F38	
FILTERBETON (EINKORNBETON)	X0		
AUFGEHENDER STAHLBETON UND STÜTZE	C25/30/GK32/B5	F45	4,5cm
STAHLBETONFLÜGEL	C25/30/GK32/B5	F45	4,5cm
TRAGWERK STAHLBETON	C25/30/GK32/B2	F45	4,0cm
RANDLEISTENBETON	C25/30/GK16/B7	F45	4,5cm

ALLE SICHTBETONKANTEN ABFASEN 2/2cm

ANSICHT 1 : 100

UW-SEITE

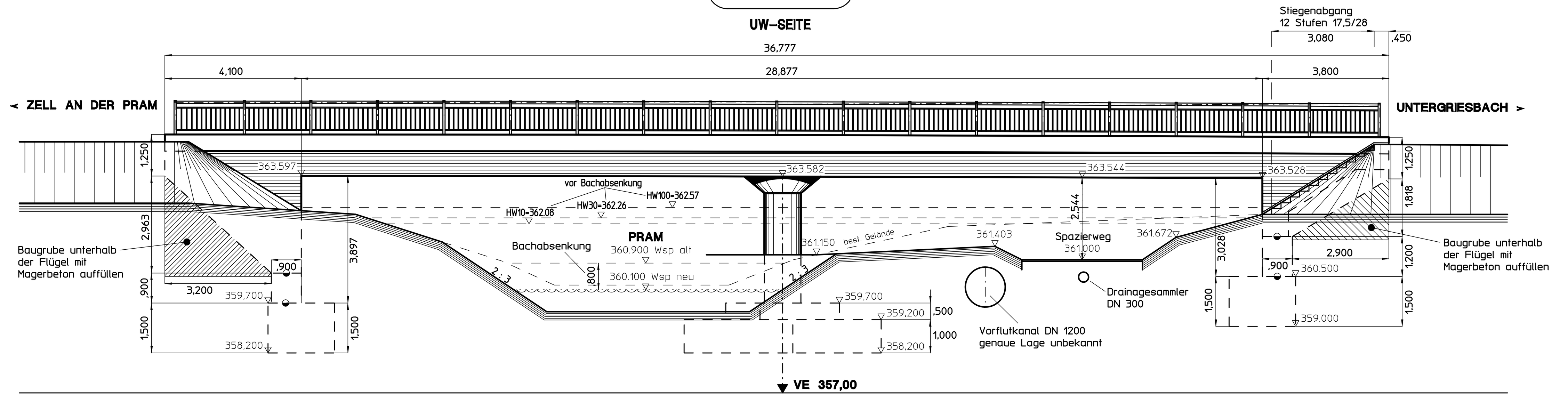

ANSICHT 1 : 100

OW-SEITE

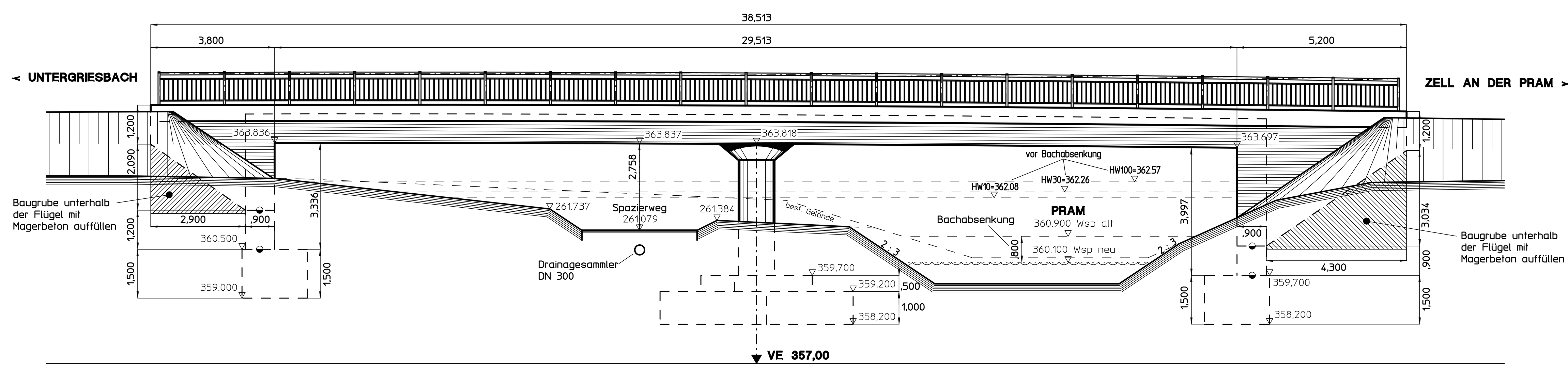

Amt der OÖ. Landesregierung		**Dipl.-Ing.Dr.techn. GÜNTHER URMANN** staatlich befugter u. beeideter Zivilingenieur für Bauwesen, 4020 Linz, Reuchlinstraße 71, Telefon 0732 / 66 46 40	
UMFAHRUNG GRIESBACHERSTRASSE L 1126 BRÜCKE ÜBER DIE PRAM – Bau km 1,085 Gemeinde Zell/Pram			Maßstab: 1 : 100, 1 : 50
BRÜCKENPLAN			
Gezeichnet: WF	a	2006 05 02	Leitschienen, Böschungssicherung linksufrig, Magerbeton unterh. Flügel WL-Fundamente h 1,50m, AF bei WL-Mauer über Wsp., Betongüten
Statik: WF	b	2006 09 28	Längenschnitt L 1126, Längenschnitt Spazierweg
Geprüft: WF	c	2006 12 28	Bachbett und angrenzende Fund. um 80cm abgesenkt. Randbalken, Magerbetonkeil, Stiegenabgang, Spundwand Stützenfundament.
Datum: NOV. 2005			

Proj.Nr.: **04.01**

Plan Nr.: **02C**